

IL PROGETTO LIFE+TEN E LE RETI DI RISERVE:
la rete ecologica del Trentino in azione

Rete di Riserve "Fiemme - Destra Avisio": azioni e programmi

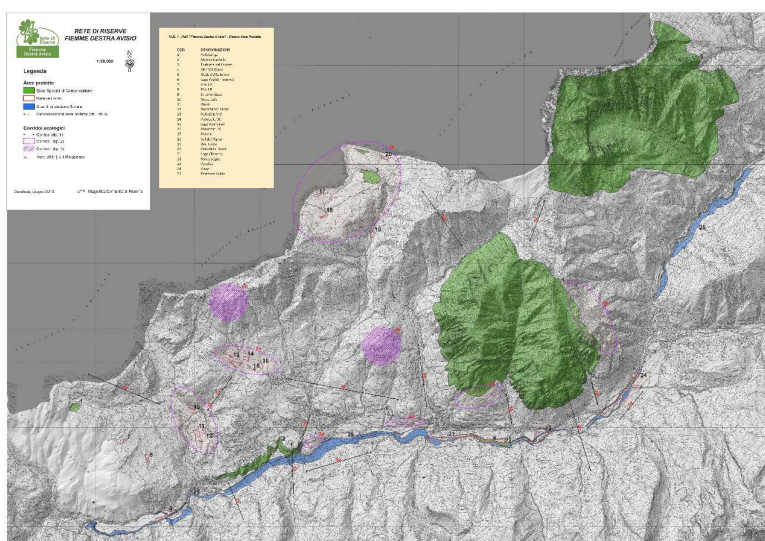


Andrea Bertagnoli
Coordinatore della Rete



Trento, Giovedì 28 maggio 2015

PRESENTAZIONE DELLA RETE



Data di nascita	15 ottobre 2013
Numero Enti coinvolti	16 soggetti: 11 comuni (9 + 2) 1 comunità 2 gestori for.li 1 consorzio BIM 1 provincia
Numero aree protette interessate	25 aree: 6 ZSC (7 ex SIC) 18 riserve locali 1 area fluviale (Avisio - 25 km)
Superficie complessiva	4.089 ha

Soggetto responsabile:
Comunità Territoriale della Val di Fiemme

Coordinamento tecnico:
Magnifica Comunità di Fiemme

I VALORI DELLA RETE


- Eterogeneità dei siti.. varietà degli habitat



- Ricchezza di specie animali e vegetali



- Ricchezza del contesto storico-culturale



LE AZIONI (ACCORDO DI PROGRAMMA)

CONSERVAZIONE

Recupero continuità ecologica torrente Avisio

Gestione evoluzione formazioni ripariali in Avisio e salvaguardia della Myricaria germanica

Salvaguardia della trota marmorata (impianti ittogenici rogge/ruscello vivaio)

Contenimento/sfalcio Phragmites australis nella ZSC torbiera «Palù Longa»

Tutelare/recuperare i prati da fieno; Migliorare i corridoi ecol.

Inventario azioni tutela attiva

Studi e monitoraggi diversi

→ 4 AZIONI IN CORSO

VALORIZZAZIONE SVILUPPO ECONOMICO SOSTENIBILE

6 itinerari tematici

Trekking del torrente Avisio

Valorizzazione dei punti panoramici

Percorso botanico-naturalistico

Val. Ponte vecchio di Panchià

Recupero «cava de le bore» in Valsorda

Allestimento spazi espositivi dedicati al ruolo dell'acqua

Valorizzazione pinete secolari di «Pensa» e «Le Parte»

→ 5 AZIONI AVVIATE

COMUNICAZIONE / SENSIBILIZZAZIONE

Didattica ed educazione ambientale

Depliant informativi /Guide

Sito web

Formazione operatori comparto agricolo-zootecnico

Realizzazione del «gioco della rete»

→ 3 AZIONI AVVIATE


#1 Intervento di rinaturalizzazione realizzato c/o la confluenza del Travignolo in Avisio



prima..



#1 Intervento di rinaturalizzazione realizzato c/o la confluenza del Travignolo in Avisio



dopo..



SERVIZIO
BACINI
MONTANI

#2 Mappatura aree di frega
della trota in Avisio



#2 Mappatura aree di frega
della trota in Avisio



#3 Comunicazione e didattica

Il martedì..; AAA - Aree protette alleate per l'ambiente



Allo scopo della riserva naturale S.S. V. il Comune di Ziano d'Adda organizza il martedì delle riserve dal 22 luglio al 2 settembre 2014. Tutti i martedì dalle 10.00 alle 12.00. Incontro con il naturalista e guida della riserva. Per informazioni e prenotazioni: Tel. 030 2301111 - www.comuneziano.it

AAA - AREE PROTETTE ALLEATE PER L'AMBIENTE METTIAMOCI IN CONTATTO

BIODIVERSITÀ

PERCORSO DIDATTICO

Obiettivo

- Promuovere la conoscenza delle Aree Protette Alleate per l'ambiente e delle loro peculiarità.
- Favorire la partecipazione attiva dei cittadini alla tutela e valorizzazione delle Aree Protette Alleate per l'ambiente.
- Sensibilizzare i cittadini sulle problematiche ambientali e sulle iniziative di tutela e valorizzazione delle Aree Protette Alleate per l'ambiente.

Descrizione

- Il percorso didattico è articolato in tre fasi: 1) incontro con il naturalista e guida della riserva; 2) visita delle Aree Protette Alleate per l'ambiente; 3) attività di laboratorio e giochi didattici.

Meccanismo

- Il percorso didattico è gratuito e aperto a tutti.
- Il percorso didattico è organizzato in collaborazione con il Comune di Ziano d'Adda e la riserva naturale S.S. V.



Iniziativa futura


Trekking del torrente Avisio/valorizzazione riserva loc.«Ziano»



Idee da approfondire



Realizzazione unico incubatoio di valle



Grazie per l'attenzione